

РЕСПУБЛИКА БЕЛАРУСЬ
ЕДИНЫЙ ГОСУДАРСТВЕННЫЙ РЕГИСТР НЕДВИЖИМОГО
ИМУЩЕСТВА, ПРАВ НА НЕГО И СДЕЛОК С НИМ

Государственный комитет по имуществу Республики Беларусь
Республиканское унитарное предприятие "Минское городское
агентство по государственной регистрации и земельному кадастру"

СВИДЕТЕЛЬСТВО (УДОСТОВЕРЕНИЕ) № 500/726-14540
О ГОСУДАРСТВЕННОЙ РЕГИСТРАЦИИ

По заявлению № 5345/15:726 от 15 января 2015 года
в отношении **земельного участка** с кадастровым номером
500000000009005620, расположенного по адресу: г. Минск,
микрорайон 3, 4 в пос. Восточный, площадь - 0.5936 га, назначение -
строительство и обслуживание объекта "Комплекс в составе группы
жилых домов, торгового комплекса и АЗС в микрорайонах 3, 4 в пос.
"Восточный" (3-я очередь - АЗС с мойкой по ул. Рогачевская -
Проектируемая №5) в г.Минске

произведена государственная регистрация:

1. создания земельного участка на основании выделения вновь образованного земельного участка;
2. возникновения права собственности Республики Беларусь на земельный участок, правообладатель - Республика Беларусь;
3. возникновения прав, ограничений (обременений) прав на земельный участок (право постоянного пользования), правообладатель - юридическое лицо, резидент Республики Беларусь Общество с ограниченной ответственностью "ТРАЙПЛ";
4. возникновения прав, ограничений (обременений) прав на земельный участок (ограничения (обременения) прав на земельные участки, расположенные в охранных зонах сетей и сооружений газоснабжения).

Приложения:

1. земельно-кадастровый план земельного участка

Примечания: Земельный участок имеет ограничения (обременения) прав в использовании земель. Виды ограничений (обременений) прав: земельный участок, расположенный в охранной зоне сетей и сооружений газоснабжения, код - 13,7, площадь - 0.0430 га.

Свидетельство составлено 16 января 2015 года

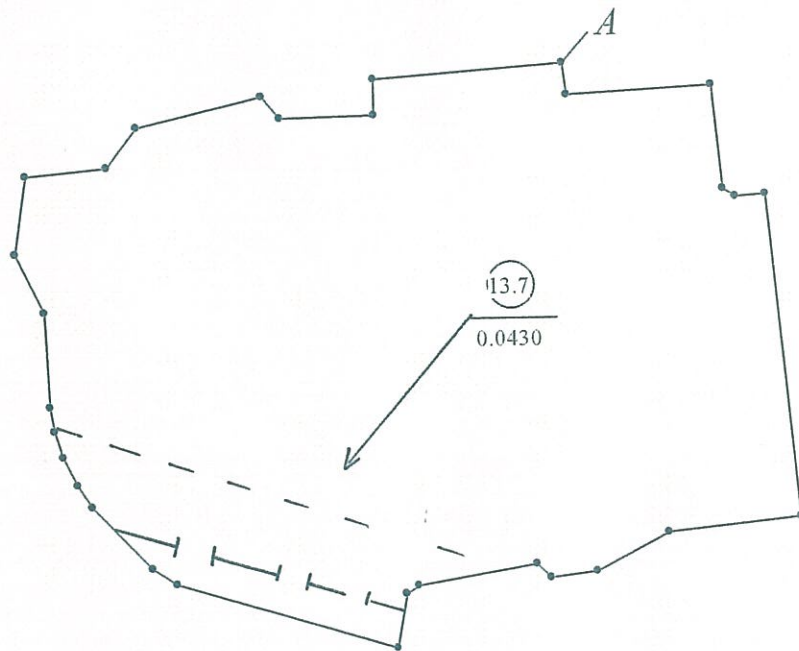
Регистратор *Кисель Марина Александровна* 726







ЗЕМЕЛЬНО-КАДАСТРОВЫЙ ПЛАН ЗЕМЕЛЬНОГО УЧАСТКА

Кадастровый номер: 500000000009005620
 Площадь участка: 0.5936 га
 Адрес: г. Минск, микрорайон 3, 4 в пос. Восточный
 Целевое назначение: строительство и обслуживание объекта "Комплекс в составе группы жилых домов, торгового комплекса и АЗС в микрорайонах 3, 4 в пос. "Восточный" (3-я очередь - АЗС с мойкой по ул. Рогачевская - Проектируемая №5) в г. Минске
 Категория земель: Земли населенных пунктов, садоводческих товариществ, дачных кооперативов
 Масштаб плана: 1:1000

Номера точек	Меры линий, м
1-2	4.18
2-3	19.20
3-4	13.85
4-5	1.82
5-6	4.09
6-7	42.89
7-8	17.59
8-9	10.78
9-10	5.99
10-11	2.69
11-12	15.90
12-13	1.98
13-14	7.19
14-15	30.38
15-16	3.69
16-17	11.22
17-18	3.58
18-19	4.16
19-20	3.47
20-21	3.47
21-22	12.50
22-23	8.46
23-24	10.30
24-25	10.80
25-26	6.69
26-27	16.88
27-28	3.69
28-29	12.49
29-30	4.79
30-1	25.02



УСЛОВНЫЕ ОБОЗНАЧЕНИЯ

-  - код охранной зоны и ее площадь
- 0.0430 - площадь
-  - граница охранной зоны
-  - граница земельного участка
-  - точка поворота границы земельного участка

Сведения об организации, выдавшей документ

Республиканское унитарное предприятие
 "Минское городское агентство по государственной регистрации и земельному кадастру"

регистратор недвижимости

Кисель М.А. 16.01.2015

ОПИСАНИЕ СМЕЖНЫХ ЗЕМЕЛЬ

От точки	До точки	Кадастровый блок и номер смежного земельного участка
А	А	Зарегистрированные земельные участки отсутствуют

